







আমের আবহাওয়া পখিকাঃ রাজশাহী (জেলাসমূহঃ রাজশাহী, চাপাইনবাবগঞ্জ, নওগা, নাটোর), বাংলাদেশ ।

অঞ্চলঃ দিনাজপুর	আম																		সময়কালঃ ১৬০-১৬৫দিন						
	জানুয়ারী(পৌষ-মাঘ)			ফেব্রুয়ারী (মাঘ-ফাল্গুন)				মার্চ(ফাল্গুন-চৈত্র)				এপ্রিল(চৈত্র-বৈশাখ)				মে (বৈশাখ-জ্যৈষ্ঠ)				জুন(জ্যৈষ্ঠ-আষাঢ়)				জুলাই(আষাঢ়-শ্রাবণ)	
মাস	২	৩	৪	৫	৬	৭	৮	৯	১০	১১	১২	১৩	১৪	১৫	১৬	১৭	১৮	১৯	২০	২১	২২	২৩	২৪	২৫	২৬
প্রমাণসপ্তাহ (Std. week)	২	৩	৪	৫	৬	৭	৮	৯	১০	১১	১২	১৩	১৪	১৫	১৬	১৭	১৮	১৯	২০	২১	২২	২৩	২৪	২৫	২৬
বৃষ্টিপাত(মি.মি.)	১.০	২.০	১.০	৪.০	৩.০	২.০	৩.০	৫.০	৪.০	৩.০	৪.০	১৪.০	১৩.০	১০.০	১৯.০	১৭.০	২৪.০	২৯.০	৩৩.০	৩৬.০	৩৪.০	৪৮.০	৫১.০	৭৮.০	৭২.০
সর্বোচ্চ তাপমাত্রা (°সে.)	২৩.৯	২৪.০	২৪.৯	২৫.৬	২৬.৭	২৮.১	২৯.৩	৩০.৪	৩২.১	৩৩.১	৩৪.৬	৩৫.০	৩৬.১	৩৬.৭	৩৬.৪	৩৫.৯	৩৫.৪	৩৫.৩	৩৫.১	৩৫.০	৩৫.৩	৩৫.০	৩৩.৯	৩৩.১	৩৩.০
সর্বোনিম্ন তাপমাত্রা (°সে.)	১০.৯	১০.৯	১০.৯	১২.০	১২.৩	১৩.৬	১৪.১	১৫.১	১৬.৪	১৭.৬	১৯.৪	২০.৬	২২.১	২৩.০	২৩.৪	২৩.৯	২৩.৭	২৪.৩	২৪.৬	২৫.০	২৫.৪	২৫.৯	২৬.০	২৬.০	২৬.০
গড় তাপমাত্রা (°সে.)	১৭.৪	১৭.৫	১৭.৯	১৮.৮	১৯.৫	২০.৯	২১.৭	২২.৮	২৪.৩	২৫.৪	২৭.০	২৭.৮	২৯.১	২৯.৯	২৯.৯	২৯.৯	২৯.৬	২৯.৮	২৯.৯	৩০.০	৩০.৪	৩০.৫	৩০.০	২৯.৬	২৯.৫
সর্বোচ্চ আপেক্ষিক আদ্রতা(%)	৯৫.১	৯৫.৩	৯৫.৩	৯৫.৩	৯৪.০	৯৩.৯	৯২.০	৯১.৬	৯০.৩	৮৮.৭	৮৮.৩	৮৯.১	৮৮.৯	৮৯.০	৯০.১	৯০.৭	৯২.১	৯২.৭	৯৩.৩	৯৩.১	৯৩.৭	৯৪.৬	৯৫.৪	৯৬.১	৯৬.৬
সর্বোনিম্ন আপেক্ষিক আদ্রতা(%)	৪৮.৪	৪৭.৯	৪৫.৭	৪৪.৭	৪২.০	৪০.৩	৩৬.৬	৩৪.৬	৩২.৭	৩০.৪	৩০.৪	৩৫.৯	৩৪.৩	৩৪.৬	৪১.৪	৪৫.১	৫০.০	৫১.৯	৫৫.৬	৫৮.৩	৫৮.৯	৬২.৬	৬৭.৯	৭১.১	৭৩.৪
গড় আপেক্ষিক আদ্রতা(%)	৭১.৮	৭১.৬	৭০.৫	৭০.০	৬৮.০	৬৭.১	৬৪.৩	৬৩.১	৬১.৫	৫৯.৬	৫৯.৪	৬২.৫	৬১.৬	৬১.৮	৬৫.৮	৬৭.৯	৭১.১	৭২.৩	৭৪.৫	৭৫.৭	৭৬.৩	৭৮.০	৮১.৭	৮৩.৬	৮৫.০
সূর্যালোকঘন্টা(ঘন্টা)	৪২.০	৪৬.০	৫২.০	৫১.০	৫৫.০	৫৬.০	৫৮.০	৫৯.০	৫৯.০	৫৯.০	৫৯.০	৫২.০	৫৭.০	৫৭.০	৫৭.০	৫৬.০	৫২.০	৫৩.০	৫৪.০	৪৮.০	৫১.০	৪৮.০	৩৫.০	৩১.০	৩১.০
বাতাসের দিক(ডিগ্রী)	১৬১	১৭৪	১৯৬	১৯৮	১৯৫	১৯৭	২১৫	২০৯	২২০	২১৪	২০৮	১৮৬	১৮৫	১৭৪	১৬৭	১৪৭	১৩৬	১৩৬	১৩৫	১২৬	১৩৩	১৩৯	১২৯	১২৭	১৩২
বাতাসের গতি (কি.মি./ঘন্টা)	৩.৭	৩.৭	৪.৪	৩.৯	৫.০	৩.৯	৫.০	৫.০	৫.৪	৫.৪	৫.৬	৫.৬	৬.১	৫.৭	৭.২	৭.৪	৭.৪	৭.২	৭.২	৭.২	৭.২	৬.৭	৬.৭	৬.৮	৬.৮
ধাপসমূহ																									
	শীর্ষকুড়ির স্ফীতি			মঞ্জুরীর প্রসারণ				মঞ্জুরীর বর্ধন ও ফুল আসা				মটরদানা পর্যায়				ফল বৃদ্ধি পর্যায়				ফল পরিপক্ব ও সংগ্রহ পর্যায়					

রোগের প্রাদুর্ভাবের উপযুক্ত আবহাওয়া						
এনথ্রাক্সনোস						গড় তাপমাত্রা ২০-৩০° সেলসিয়াস, উন্মুক্ত বাতাস অথবা আপেক্ষিক আদ্রতা ৯৫% এর উপরে।
পাউডারী মিলডিউ						দিনে গরম ও রাতে ঠান্ডা, মাঝারী তাপমাত্রা (২০-৩০° সেলসিয়াস) এবং ছায়া বা নিম্ন আলোর নিবিড়তাসহ উচ্চ আপেক্ষিক আদ্রতা ৯৫% এর উপরে।
ফল পচা						কিছু দিন উচ্চ আদ্রতা, উচ্চ মাটির আদ্রতা, মেঘাচ্ছন্ন এবং নিম্ন তাপমাত্রা (২৪ সেলসিয়াসের নীচে)।
অনিয়মিত গঠন (ফিউজেরিয়াম ছত্রাক আক্রমণ)			উচ্চ তাপমাত্রা এবং মাটির উষ্ণ আদ্রতা।			
ডাই ব্যাক	কিছু দিন উচ্চ আদ্রতা, উচ্চ মাটির আদ্রতা, মেঘাচ্ছন্ন এবং নিম্ন তাপমাত্রা (২৪ সেলসিয়াসের নীচে)।					

পোকার প্রাদুর্ভাবের উপযুক্ত আবহাওয়া				
আমের শাষক(হোপার) পোকা।	তাপমাত্রা ১১.০-২৭.৭° সেলসিয়াস		তাপমাত্রা ২২.৭-৩৫.৭° সেলসিয়াস	তাপমাত্রা ২৬.০-৩৩.৮° সেলসিয়াস
আমের মাছি পোকা			তাপমাত্রা ২২.৭-৩৫.৭° সেলসিয়াস	
আমের ভোমরা পোকা	তাপমাত্রা ১১.০-২৭.৭° সেলসিয়াস	তাপমাত্রা ১৩.১-৩৩.১° সেলসিয়াস	তাপমাত্রা ২২.৭-৩৫.৭° সেলসিয়াস	তাপমাত্রা ২৬.০-৩৩.৮° সেলসিয়াস
আমের পাতা খঁকো পোকা	তাপমাত্রা ১১.০-২৭.৭° সেলসিয়াস	তাপমাত্রা ১৩.১-৩৩.১° সেলসিয়াস	তাপমাত্রা ২২.৭-৩৫.৭° সেলসিয়াস	তাপমাত্রা ২৬.০-৩৩.৮° সেলসিয়াস
আমের পাতাকাটা ভোমরা পোকা		তাপমাত্রা ২২.৭-৩৫.৭° সেলসিয়াস		

আবহাওয়া সতর্কতা				
বৃষ্টিপাত			>৩ মি.মি.	> ৪৪ মি.মি.
মেঘাচ্ছন্ন আবহাওয়া			মেঘাচ্ছন্ন আবহাওয়া	মেঘাচ্ছন্ন আবহাওয়া
আপেক্ষিক আদ্রতা			সর্বোচ্চ আদ্রতা >৯২% ;সর্বোনিম্ন আদ্রতা <৪০%	সর্বোচ্চ আদ্রতা >৯৫% ;সর্বোনিম্ন আদ্রতা <৭২%
শিলা বৃষ্টি			শিলা বৃষ্টি	শিলা বৃষ্টি
উচ্চ বাতাসের গতি			>২০ কি.মি./ঘন্টা	>২০ কি.মি./ঘন্টা
তাপমাত্রা			সর্বোচ্চ তাপমাত্রা >৩৪° সেলসিয়াস এবং সর্বোনিম্ন তাপমাত্রা < ২০°সেলসিয়াস	সর্বোচ্চ তাপমাত্রা >৩৫° সেলসিয়াস এবং সর্বোনিম্ন তাপমাত্রা < ২৬°সেলসিয়াস